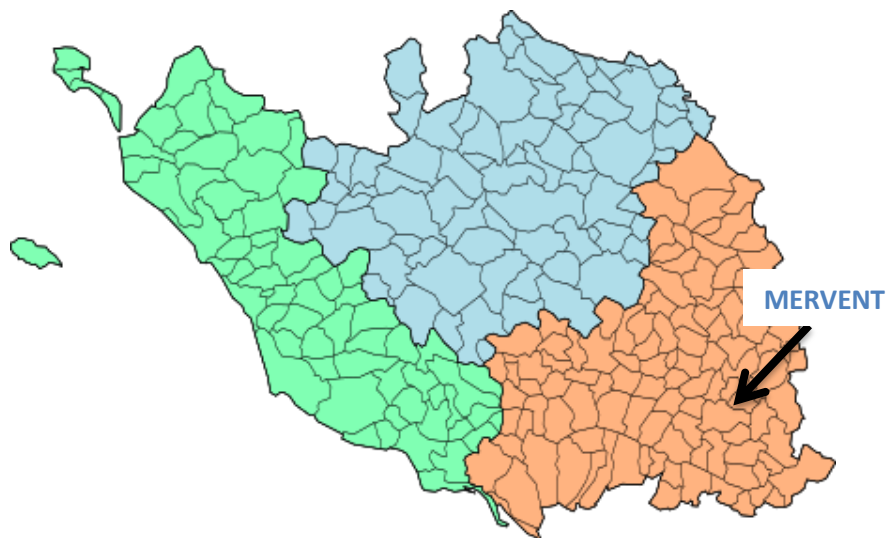


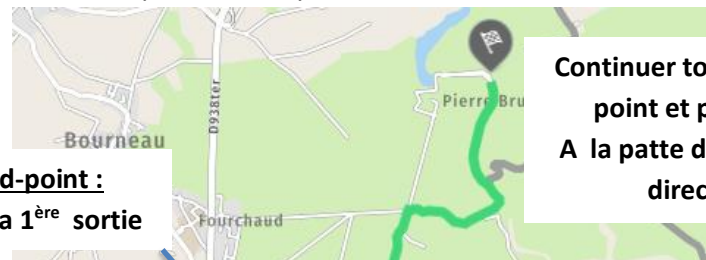
Le Parc de Pierre Brune se trouve dans le département de la Vendée (85), sur la commune de Mervent et est accessible via l'autoroute A83 (sortie n°7.1). Nous sommes situés à 15 min de Fontenay-le-Comte, 20 min du Marais Poitevin, 45 min de Niort, 1h de la Rochelle, 1h du Puy du Fou et à 1h de la côte Vendéenne.



Comment venir au Parc de Pierre Brune ?

- Depuis Fontenay le Comte :

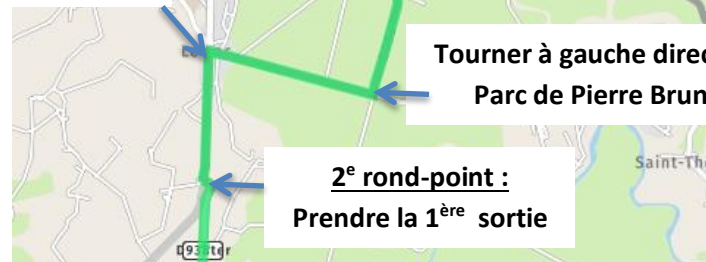
3^e rond-point :
Prendre la 1^{ère} sortie



Continuer tout droit jusqu'au rond-point et prendre la 1^{ère} sortie
A la patte d'oie, prendre à gauche direction le parking.

Tourner à gauche direction
Parc de Pierre Brune

2^e rond-point :
Prendre la 1^{ère} sortie



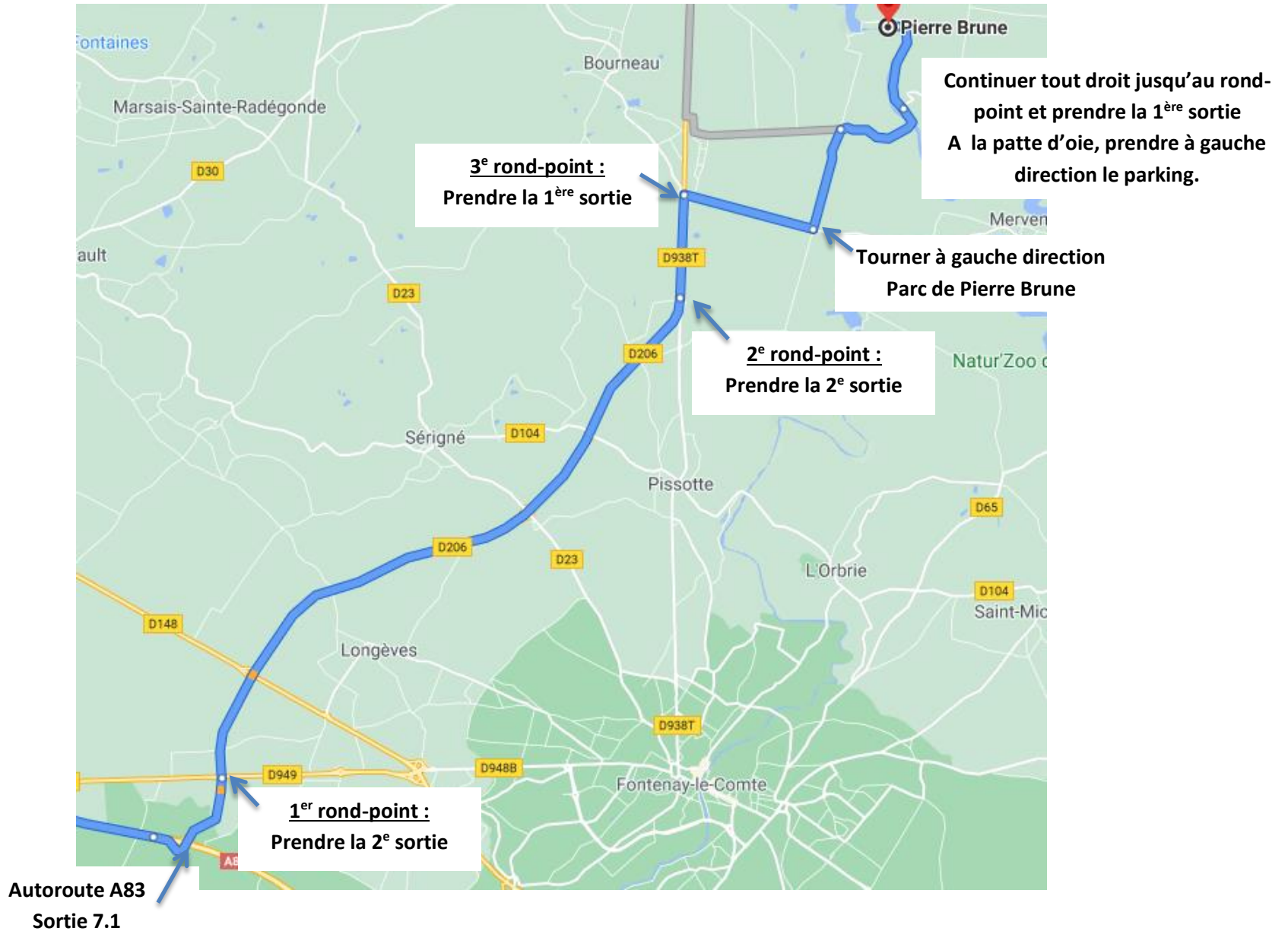
1^{er} rond-point :
Prendre la 2^e sortie



Prendre direction
Pissotte

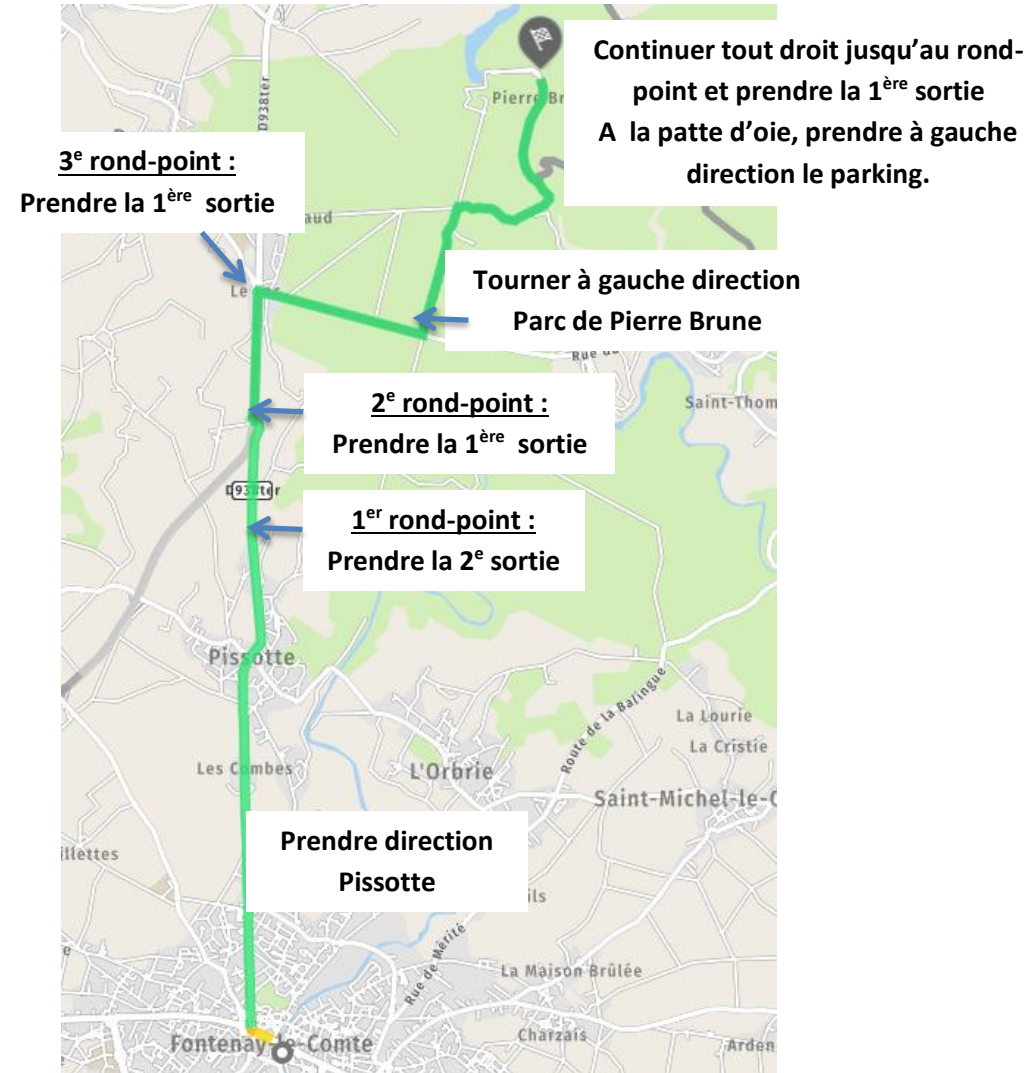


- Depuis l'autoroute A83 :



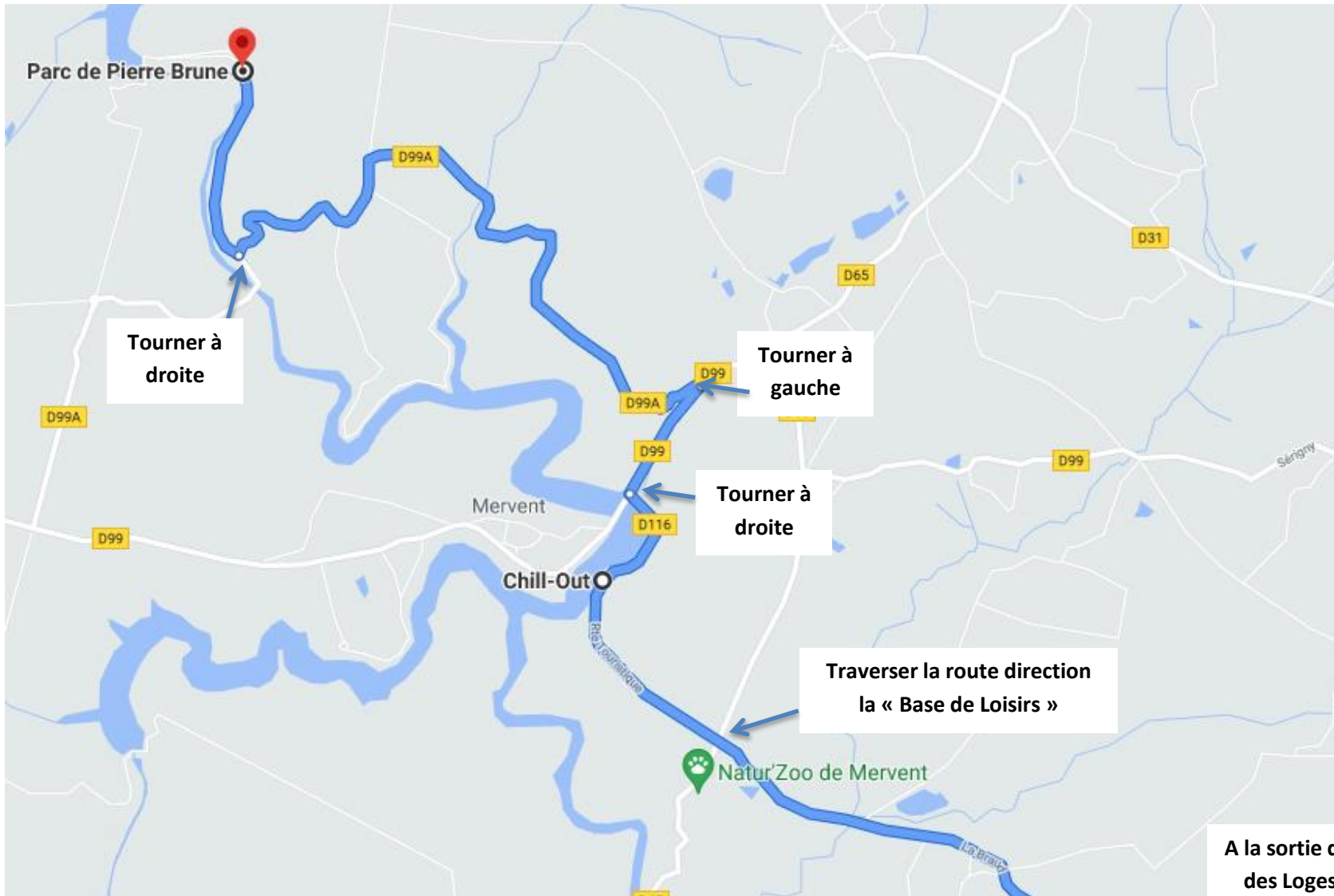
- Depuis La Rochelle :

Suivre la direction de Marans, l'Île d'Elle puis Fontenay le Comte et :



- Depuis Niort :

Suivre la direction de Villiers-en-Plaine, St Pompain, St Hilaire des Loges puis Mervent, ensuite :



A la sortie de St Hilaire des Loges, prendre direction Mervent

- Depuis Luçon :

Suivre la direction de Nalliers puis Fontenay le Comte jusqu'au rond-point de l'autoroute A83 puis :

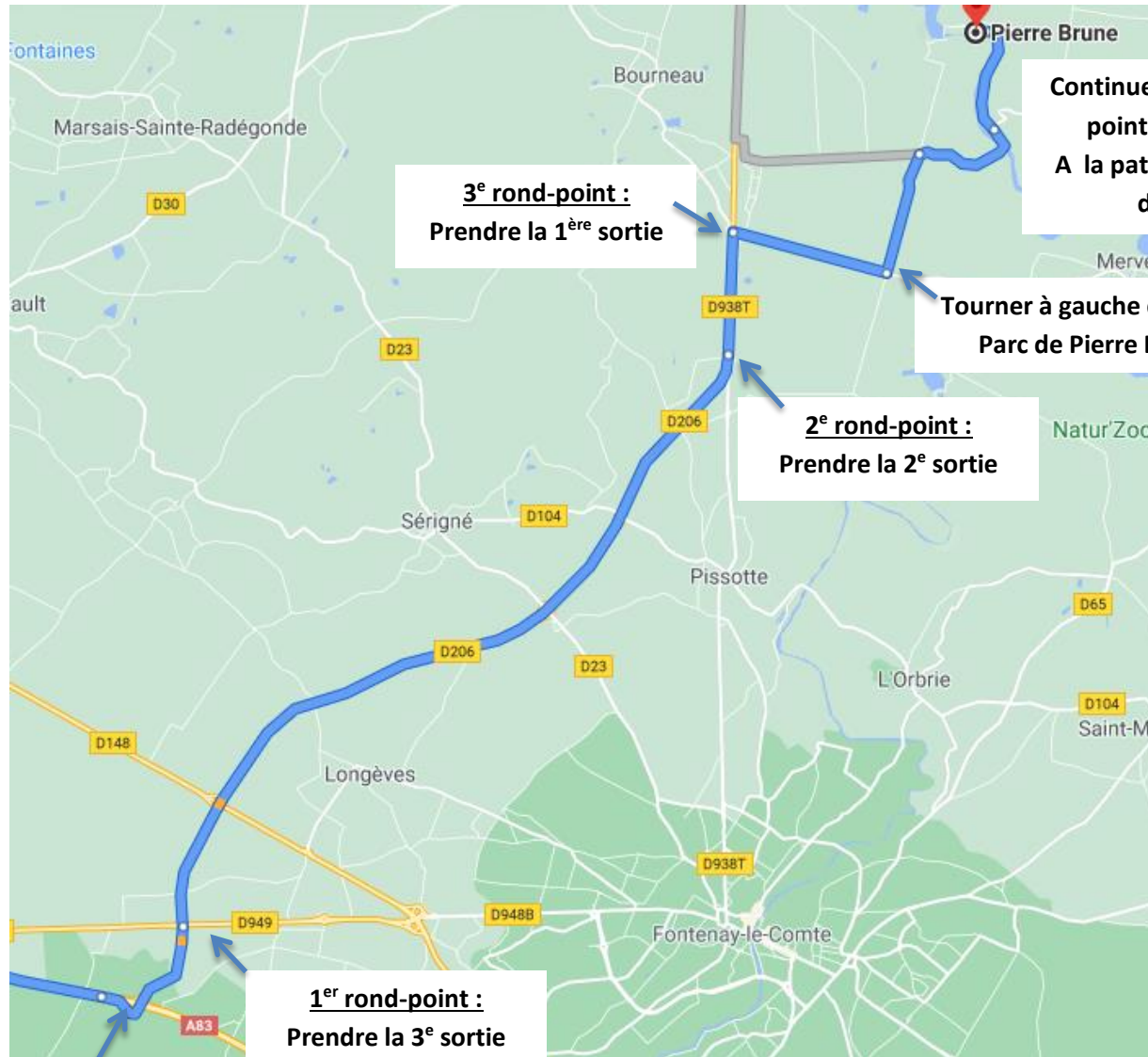


Information :
Cet itinéraire convient également pour toute venue en provenance de la côte vendéenne (La Tranche sur Mer, l'Aiguillon sur mer ou la Faute sur Mer)

Autoroute A83
Sortie 7.1

- Depuis la Roche Sur Yon :

Suivre la direction de Bournezeau, Ste Hermine puis Fontenay le Comte jusqu'au rond-point de l'autoroute A83 puis :



Information :

Cet itinéraire convient également pour toute venue en provenance de la côte vendéenne (Les Sables d'Olonne, St Gilles Croix de Vie et St Jean de Monts)

Autoroute A83
Sortie 7.1